Karttulan kylien

LIIKUNTA- JA VAPAA-AIKAOPAS

LIIKUNTA, URHEILU, RETKEILY, HARRASTUKSET

LIIKUNTAPAIKAT

AIRAKSELAN SEURANTALO
Airakselantie 591, 71490 Airaksela

airy.puheenjohtaja@airaksela.fi
www.airaksela.fi
- Sali, kuntosali, sauna ja suihkut.
- Kahvio ja ruokailut tarvittaessa tilauksesta.

KISSAKUUSENKOULU
Kissakuusentie 20, 72100 Karttula

- Liikuntasali, kentän leveys 13m, pituus 26m, korkeus 4,2m. Lisätietoja: *liikkuvakuopio.fi/liikuntapaikat/liikuntasali/karttulan-kissakuusen-koulun-sali/*
- Kuntosali, kausikortin osto verkkokaupasta: *verkkokauppa.kuopio.fi/* ja avaimen lunastus kirjastolta verkkokaupan kuittia vastaan. Lisätietoja: *liikkuvakuopio.fi/liikuntapaikat/kuntosali/karttulan-kuntosali/*

KARTTULANLAHDEN LÄHILIIKUNTAPAIKKA
Laituritie, 72100 Karttula

- Omalla painolla toimivat kuntoilulaitteet.
- Vieressä myös tenniskenttä, rantalentopallokenttä, uimaranta ja lasten leikkipaikka.
- Ylläpito Kuopion kaupunki / kaupunkiympäristöpalvelut.

PIHKAINMÄEN KOULU
Pihkarinteentie 12, Syvänniemi

tilavaraukset@kuopio.fi, p. 017 182 550
- Liikuntasali, kentän leveys 12 m, pituus 21 m.

HERMANNITALO SYVÄNNIEMI
Postitie 32, 71570 Syvänniemi

hermannitalo@gmail.com
p. 045 7831 3034 (ei tekstiviestiä)
- Sali, kentän leveys 9,5 m (tolppien välissä tilaa 5 m), pituus 20 m.
- Sali soveltuu jumppaan ja lasten liikunnallisille kerhoille.

SYVÄNNIEMEN ULKOKUNTOSALI
Postitie 29, 71570 Syvänniemi

syvanniemen.kylayhdistys@gmail.com,
p. 044 244 8935 (ei tekstiviestiä)

- Ulkokuntosalissa 7 erilaista laitetta, joista 4 säädettävillä painoilla. Kuntosalin vieressä on valaistu liikuntareitti sekä uimaranta ja leikkipuisto.

URHEILU- JA PELIKENTÄT

AIRAKSELAN URHEILUKENTTÄ
Airakselantie 593, 71490 Airaksela

- kivituhkapintainen urheilukenttä

KARTTULAN URHEILUKENTTÄ
Kirkonkyläntie 3, 72100 Karttula

- Tiilimurskainen juoksurata ja tekonurmipohjainen jalkapallokenttä.
- Kentällä 1 x isot ja 2 x pienet maalit.

KARTTULAN RANTALENTOPALLOKENTTÄ
Laituritie, Karttula

- Kentän vieressä ulkokuntolaitteet ja uimaranta.

PIHKAINMÄEN KENTTÄ
Pihkarinteentie 12, Syvänniemi

- Pintamateriaali hiekka.
- Leveys 40m, pituus 70m.

SYVÄNNIEMEN PALLOKENTTÄ
Herman Saastamoisentie 2, 71570 Syvänniemi

- Luonnonnurmikenttä.
- Leveys 55 m, pituus 100 m.
- Jalkapallomaalit.

SYVÄNNIEMEN RANTALENTOPALLOKENTTÄ
Postitie 32, 71570 Syvänniemi

- Vieressä ulkokuntosali, liikuntareitti ja uimaranta.

TENNISKENTÄT

KARTTULANLAHDEN TENNISKENTTÄ
Laituritie, 72100 Karttula

- Asfalttipintainen kentt.
- Vapaasti käytettävissä.
- Ylläpito Karttulan tennisseura ry.
- Huoltopyynnöt www.palaute.kuopio.fi.
- Lähellä lisäksi rantalentopallokenttä ja uimaranta.

SYVÄNNIEMEN TENNISKENTTÄ
Keihäskoskentie 138, 71570 Syvänniemi

- Tiilimurskakenttä.
- Kausimaksu 15€/hlö (Ei jäsen).
- Nousun jäsenille kentän käyttö sisältyy jäsenmaksuun (aik. 10€, lapset alle 15v 7€).
- Kunnossapito Syvänniemen Nousu ry
p. 040 591 4204 /Ilpo Tolonen.

GOLF JA FRISBEE

EERIKKALA GOLF
Kirkkotie 44, 72210 Tervo

p. 017 387 2063
www.eerikkalagolf.fi
- 9-väyläinen golfkenttä.

KARTTULAN FRISBEERATA
Pöröntie 2, 72100 Karttula

- Täysimittainen 18-korin kilpatasoinen frisbeegolf-rata.
- Avattu syksyllä 2021.
- Ylläpitäjä Karttulan tennisseura ry, lisätietoja: sami karhunen, samssa-93@hotmail.com, p. 044 276 1796.

UIMARANNAT

AIRAKSELAN UIMARANTA
Jussilantie, 71490 Airaksela

- Pukukopit, tulipaikka ja käymälä.
- Kunnossapito: kunnossapito@kuopio.fi, p. 0800 918 511.

KARTTULANLAHDEN UIMARANTA
Laituritie, 72100 Karttula

- Pukukopit, käymälä, tenniskenttä, lähiliikunta-paikka, lasten leikkipaikka ja beachvolley-kenttä.
- Kunnossapito: kunnossapito@kuopio.fi, p. 0800 918 511.

SYVÄNNIEMEN UIMARANTA
Postitie 32, 71570 Syvänniemi

- Uimalaituri, pukukopit, käymälä, ulkokuntosali, leikkipuisto ja rantalentopallokenttä.
- Kunnossapito Syvänniemen Kyläyhdistys ry, syvanniemen.kylayhdistys@gmail.com, p. 044 244 8935.

RYTKYN UIMARANTA
Metsäpelto, 70800 Kuopio

- Pukukopit, laavu.
- Kunnossapito: kunnossapito@kuopio.fi, p. 0800 918 511.

KUNTOPOLUT JA LADUT

AIRAKSELA
Auma-ahonmäen hiihtolenkki
Seurantalo, Airakselantie 591, 71490 Airaksela

- Ulkoilureitti / latu, pituus 3,6 km.
- Lisätiedot: airy.puheenjohtaja@airaksela.fi.

KARTTULA
Kissakuusentie 20, 72100 Karttula

- Tiedot, kts. kartta ohessa.
- Kunnossapito: hyvinvointi@kuopio.fi, p. 017 182 111.

PIHKAINMÄKI
Pihkarinteentie 12, 71570 Syvänniemi

- 1,8 km valaistu pururata / hiihtolatu.
- Kunnossapito: hyvinvointi@kuopio.fi, p. 017 182 111.

SYVÄNNIEMI
Hermannin liikuntareitit, kts. oheinen kartta: SYVÄNNIEMI Reitit ja retkikohteet kartta
Pysäköinti kesällä: Postitie 26, 71570 Syvänniemi
Pysäköinti talvella: Postitie 10, Syvänniemi tai perhelenkille Koskenkyläntie 130, Syvänniemi
- Kunnossapito Syvänniemen Kyläyhdistys ry, syvanniemen.kylayhdistys@gmail.com, p. 044 244 8935 (ei tekstiviestiä).

Keihäsjoen ulkoilureitti, kts. oheinen kartta: SYVÄNNIEMI Reitit ja retkikohteet kartta
Pysäköinti: Ev. lut kirkon piha, Kuttajärventie 99, 71570 Syvänniemi
- Kunnossapito Syvänniemen Nousu ry.

PULKKAMÄET

KARTTULA
Hattulanmäki, 72100 Karttula

- Pörönmäki, pysäköinti sairaalatielle ja tästä kävelytietä vasemmalle n. 500 metriä.

PIHKAINMÄKI
Pihkarinteentie 12, 71570 Syvänniemi

- Edelleen polkua pulkkamäelle.
- Kunnossapito: Pihkainmäen kyläläiset.

SYVÄNNIEMI
Postitie 40, 71570 Syvänniemi

- Kunnossapito Syvänniemen Kyläyhdistys ry, syvanniemen.kylayhdistys@gmail.com, p. 044 244 8935 (ei tekstiviestiä).

KARTTULAN LADUT

Pörönmäen valaistu latu / Virmasveden jääladut

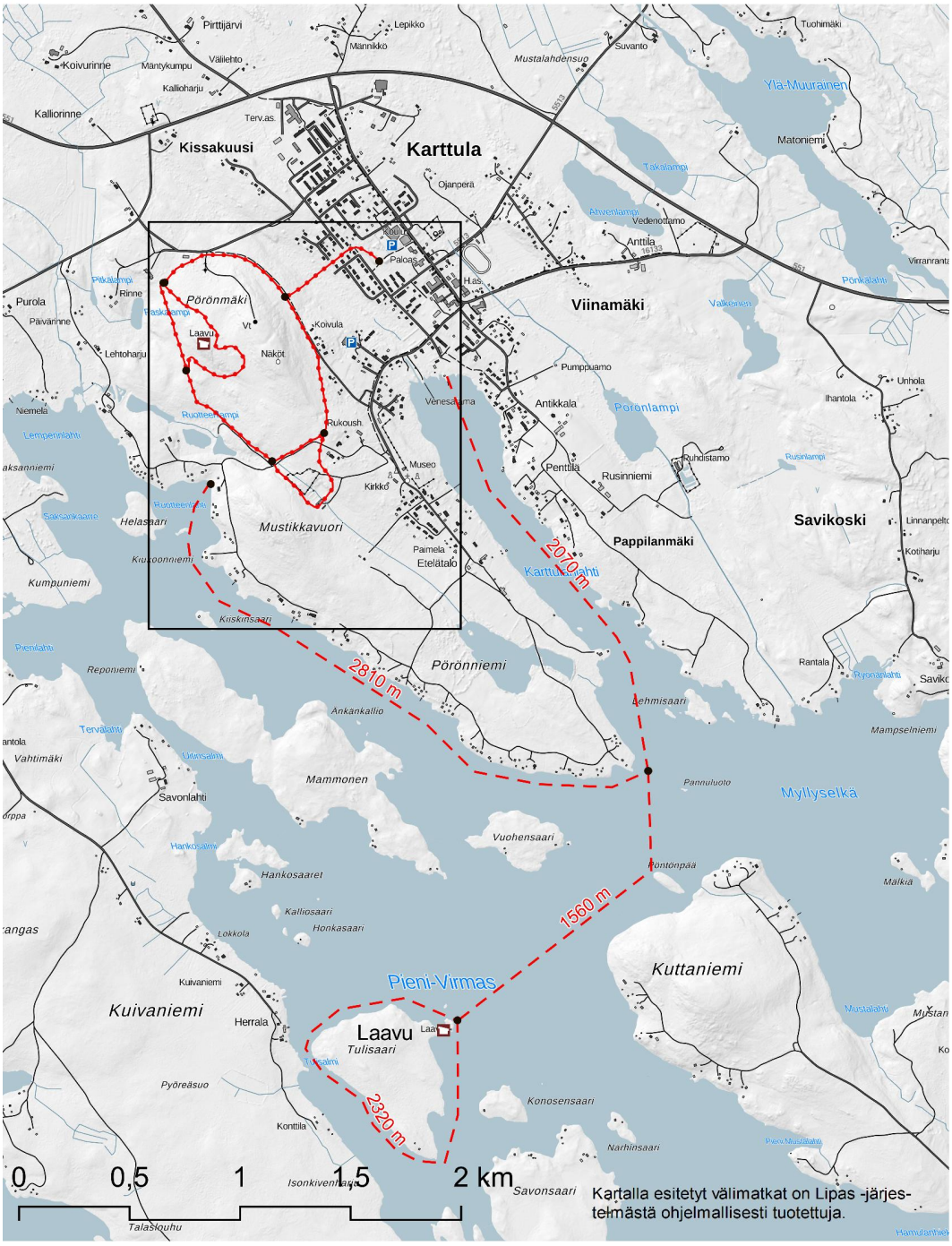

Pörönmäen valaistu latu

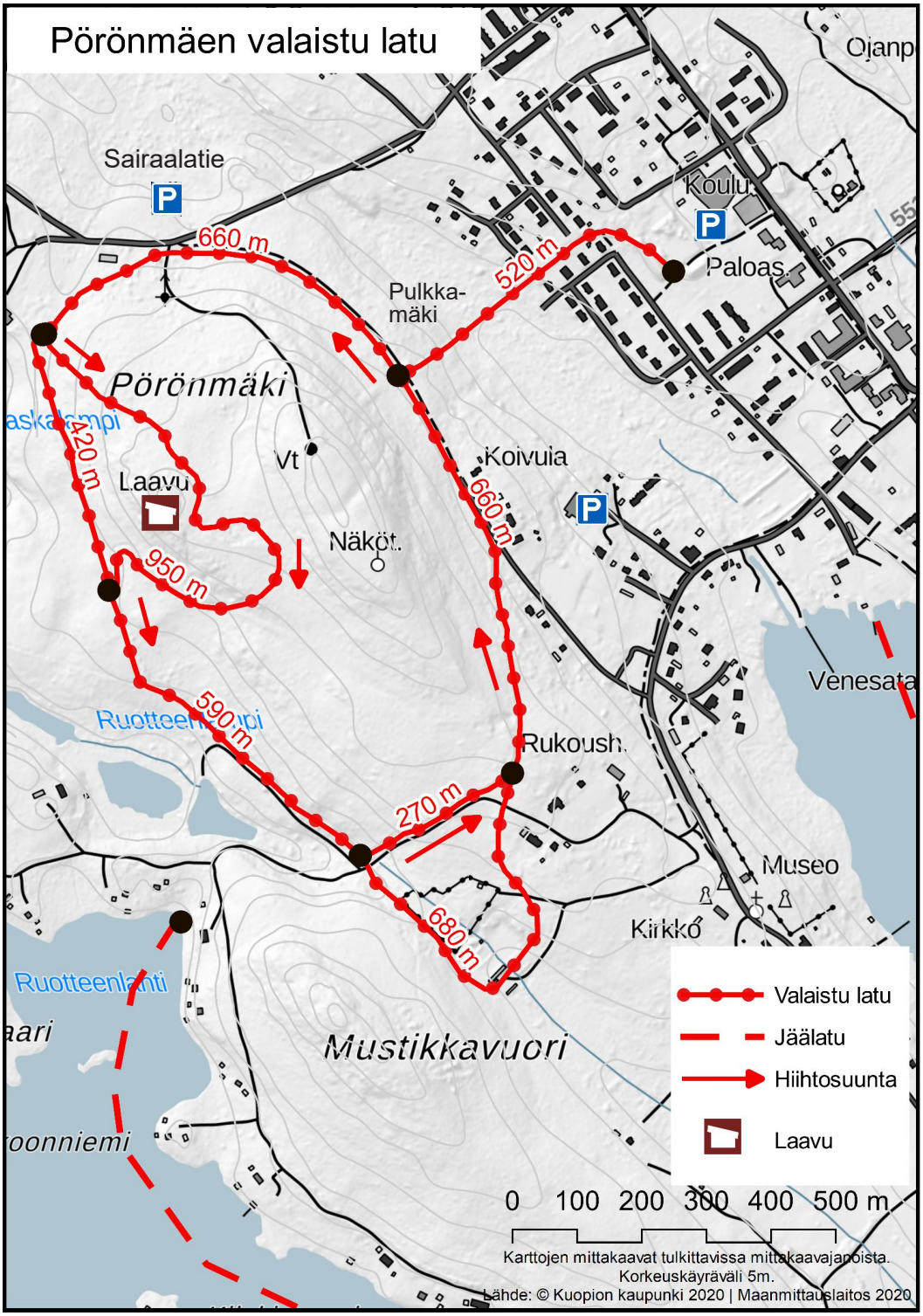

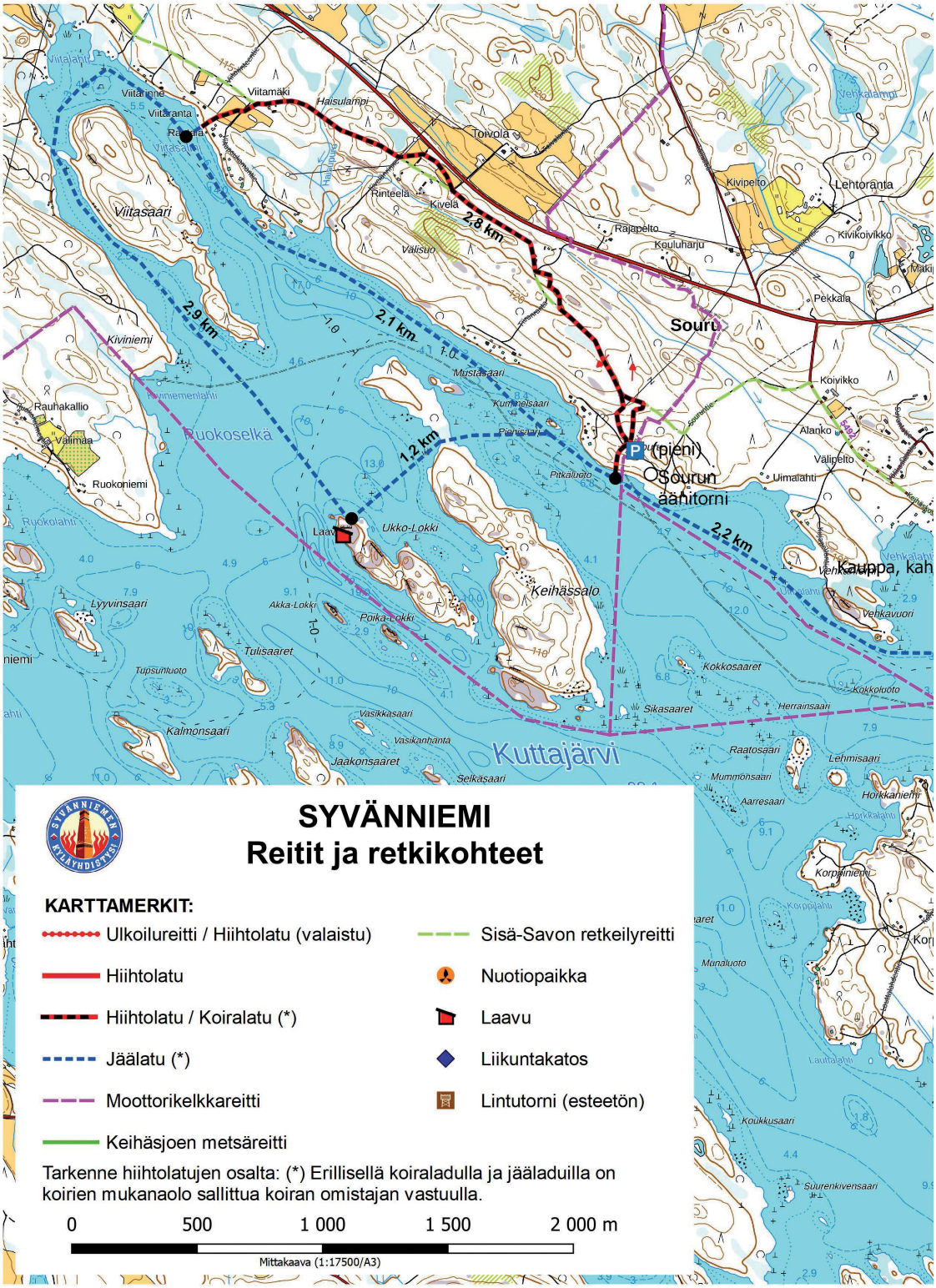
SYVÄNNIEMI
Reitit ja retkikohteet
KARTTAMERKIT:
Ulkoilureitti / Hiihtolatu (valaistu)
Hiihtolatu
Hiihtolatu / Koiralatu (*)
Jäälatu (*)
Moottorikelkkareitti
Keihäsjoen metsäreitti
Sisä-Savon retkeilyreitti
Nuotiopaikka
Laavu
Liikuntakatos
Lintutorni (esteetön)
Tarkenne hiihtolatujen osalta: (*) Erillisellä koiraladulla ja jääladuilla on koirien mukanaolo sallittua koiran omistajan vastuulla.
0
500
1 000
1 500
2 000 m
Mittakaava (1:17500/A3)
Viitasaari
Ruokoselkä
Kuttajärvi
Souru
Sourun äänitorni
(pieni)
Laavu
Ukko-Lokki
Keihässalo
Kauppa, kah
2,8 km
2,1 km
2,9 km
1,2 km
2,2 km

Luodejärvi
Honkala
Peltoniemi
Koulu
Kettula
Yrjölä
Kolehmalanlahti
Kolehmalanniemi
Kotiniemi
Purola
Hauantaival
Lepuumäki
Ilopuro
Italammintipuro
Koivuharju
Leppuumäki
Luonnonsuojelualue
Luokkimäki
Makipelto
Pappila
Pitkäjärvi
Kiviharju
Valoharju
Mutkala
Jokiranta
Luokkimäenkangas
Italammi
Ls.alue
Keihäsjoki
Laavu
Lintutorni
Louhela
Salilampi
Niemelä
Armalä
Tervamäki
Keihästaipaleenkangas
Päivola
Nurkkala
Kirkko
Kpa
Urh
Syvänniemi
kahvipiste
Rinnemaa
Keihäsniemi
Keihäsjärvi
Levänlahti
Levälahti
Heinäluoto
Rähmälänmäki
Hermannitalo
Uimaranta
Syväranta
Leväniemi
Päkoharju
Pyhälä
Mollinmäki
Hallamäki
Koivumäki
Jäppilä
Korpela
Val. kuntorata
Louhikko
Korppiniemi
Viljomäki
Sulunniitty
Tiensyrjä
Kota
Kivelä
Aatula
Karhula
Louhula
Mäkipelto
Varvikko
Polkkysaari
Haapasaari
Järvenpää
Salmela
Rantala
Syvänsuo
Rajaharju
Takaniemi
Kutanranta
Karttapohja: © Maanmittauslaitos 01/2021

Suolahti
Hirvijärvi
Itä-Karttula
Rantakylä
Luvelahti
Luvemäen laavu
Pörönmäen näkötorni ja laavu
Hatunkivi
Välisalmi
Karttula
Viitataival
Savikoski
Kemppaanmäki
Keihäsjoen laavu
Souru
Vakkakuusi
Syvänniemi
Keihäsjärven esteetön lintutorni
Pihkainmäki
Lintuniemen luontopolku ja luonnonsuojelualue
Soinlahti
Liikunta- ja leikkipuisto
Kivelän kota
Virmasvesi
Punnonmäki
Autuaankankaan kioski, Autuaanlampi
Virmaanranta
Laukaanvuori
Kukkamäki
Kurkimäki
Iso-Lauas
Hoikan kota
Vehmasmäki
Suuri-Palonen
Salonkulm
Haminal

LAAVUT, KODAT

AUTUAANLAMMEN VIRKISTYS-KALASTUSPAIKKA JA KOTA

Autuaanlammentie 40, 72100 Karttula

- Avokota n. 50 hengelle. Laituri, pitkospuut ja onkilaitureita kiertämässä lampea sekä kuivakäymälät, puukatos/kalanperkuupaikka ja kompostori.
- Ylläpito Etelä-Karttulan kylät kylätoimikunta.
- *www.autuaanlampi.fi*

HERMANNIN NUOTIOPAIKKA SYVÄNNIEMI

Postitie 29, 71570 Syvänniemi

- Liikunta- ja leikkipuiston sekä ulkoilureitin vieressä.
- Kunnossapito Syvänniemen Kyläyhdistys ry, syvanniemen.kylayhdistys@gmail.com, p. 044 244 8935 (ei tekstiviestiä).

HIRVIJÄRVEN LAAVU

Hirvijärventie 50, 72100 Karttula

- Hirvijärven luontopolun varrella. Kivistä rakennettu nuotiopaikka, jonka lähellä on käymälä.
- Ylläpito Kallaveden srk.

HOIKAN KOTA / HOIKKALAMMEN LAAVU

Hoikanlampi, 71790 Airaksela,
käynti Viita-ahon tieltä

- Moottorikelkkailijoiden suosima erämaakota.
- Kohteessa on kota, liiteri, opastaulu, jätepiste ja käymälä.

KALAMAJA AIRAKSELA

Iso-Laukaa, Kumpusaaren eteläpuoli,
71790 Airaksela

- Airakselan osakaskunnan rakentama kota sijaitsee Iso-Laukaalla Kumpusaaren eteläpuolella Tolppasaaressa. Saareen pääsee veneellä tai talvella jäätä pitkin esimerkiksi Airakselan uimarannalta.

KAUPPISENLAMMEN KOTA

Kauppisenmäentie 309, 71790 Airaksela

- Airakselan erämiesten rakentama viihtyisä kota Kauppisnevan luonnonsuojelualueen kupeessa, Kauppisen rannalla. Kauppisenlammen rannasta lähtee polku Kauppisnevalle. Kuivakäymälä ja polttopuita.

KEIHÄSJOEN LAAVU

Kuttajärventie 99, 71570 Syvänniemi

- Luontopolku laavulle, lähtöpiste ev.lut kirkon parkkipaikalta.
- Laavulla polttopuita, nuotiopaikka ja huussi.
- Ylläpidosta vastaa Syvänniemen Nousu ry.

KIVELÄN KOTA

Haara-ahontie 132, 71570 Syvänniemi

- Kodan ohi kulkee ratsastus-, vaellus- ja kelkka-reitit.
- Nuotiopaikka, polttopuut ja käymälä.
- Kodan ylläpito Koskenkylän Riistapojat ry.

LUVEMÄEN LAAVU

Luvemäki, 72100 Karttula

- Luvemäen kylässä Lamperilantie 455 kohdalta mäelle menevän reitin varrella mäen päällä.

PÖRÖNMÄEN LAAVU

Karttulan keskustan läheisyydessä Pörön kuntoladun/pururadan ylälenkin varrella

- Laavulla on polttopuut ja jätepiste.
- Ylläpito maaomaisuudenhallintapalvelut@kuopio.fi, p. 0800 918 511.

RIUTTALAN KOTA

Riuttalantie 644, 71460 Kuopio
(lähellä Riuttalan talonpoikaismuseota)

- Varustus: kota, polttopuut, käymälä, jätepiste, opastaulu.
- Ylläpito maaomaisuudenhallintapalvelut@kuopio.fi, p. 0800 918 511.

MYLLYRINTEEN LAAVU
Riuttalantie 702, 71460 Kuopio

- Riuttalan talonpoikaismuseon luona oleva retkikohde.
- Laavu ja nuotiopaikka Murtosjoen luontopolun varrelle.
- Erkki ja Heli Taarastin ylläpitämä luontokohde on kaikkien vapaassa käytössä.

SOURUN LUONTOPOLKU / HISTORIAMETSÄ
Souruntie 100, 71570 Syvänniemi

- Sourun äänitornin luota lähtee moottorikelkkaura, joka on kesällä hyvä patikointireitti Sourun historiallisella aluella. Kelkkaura risteää Karttulan suuntaan menevän polun kanssa. Tämä polkku on vanha, maastopyöräiltävissä oleva Sisä-Savon vaellusreitti aina Karttulaan saakka.

TULISAAREN LAAVU / RETKISATAMA
Tulisaari Pieni-Virmasvedellä Karttulaan johtavan väylän läheisyydessä

- Varustus: jätepiste, käymälä, laavu, laituri, nuotiopaikka, polttopuut.
- Ylläpito maaomaisuudenhallintapalvelut@kuopio.fi, p. 0800 918 511.

UKKO-LOKIN LAAVU
Ukko-Lokin saaren luoteispäässä Kuttajärvellä

- Varustus: laavu, nuotiopaikka ja huussi.
- Keskeisellä paikalla Syvänniemi – Kuttakoski venereitin varrella.
- Talvella jäälatujen risteyspaikka.
- Kunnossapito Syvänniemen Kyläyhdistys ry, syvanniemen.kylayhdistys@gmail.com, p. 044 244 8935 (ei tekstiviestiä).

LUONTOPOLUT JA KOHTEET

HIRVIJÄRVEN LUONTOPOLKU
Hirvijärventie 50, 72100 Karttula

- Hirvijärven leirikeskuksen pihasta lähtevä luontopolkureitti, joka on noin 3 kilometriä.
- Polun varrella luontoaiheisia tauluja ja kaksi laavua.

MURTOSJOEN LUONTOPOLKU
Riuttalantie 702, 71460 Kuopio

- Riuttalan talonpoikaismuseon luona (noin 500 m) oleva retkikohde.
- Luontopolku on merkitty maalimerkein ja nuolin. Polun pituus 600 m.
- Polun varrella Myllyrinteen laavu.
- Mari ja Petri Meriläisen ylläpitämä luontokohde on kaikkien vapaassa käytössä.

KEIHÄSJÄRVEN ESTEETÖN LINTUTORNI
Sininentie 936, 71570 Syvänniemi

- Hyvä paikoitusalue, josta 200 m hyvää tietä tornille.
- Esteetön taso on 6 m ja ylempi taso 9 m järven pinnasta.
- Tornin alueella 2 kpl nuotiopaikkoja (toinen on esteetön), puuliiteri ja esteetön huussi.
- keihasjarvi.syvanniemi@gmail.com, jonne toivotaan viestejä havainnoista. Havainnot päivitetään: *www.syvanniemi.fi/lintutorni*
- Kunnossapito Syvänniemen Kyläyhdistys ry, syvanniemen.kylayhdistys@gmail.com, p. 044 244 8935 (ei tekstiviestiä).

LAUKAANVUOREN NÄKÖTORNI JA TULIPAIKKA
Pirunvuori, Karhulantie, 71790 Airaksela

- Tornille johtaa kääntöpaikalta 200 m helppokulkuinen polku.
- Upeat näkymät aina Puijolle saakka.
- Tornin juurelta lähtee vaikeahko polku Pirunkololle (Kolon mitat Retkipaikan mukaan: leveys 1 m, korkeus 1,5 m ja pituus 5 m).

- Laukaanvuoren eli Pirunvuoren näkötornin lähistölle, metsäautotien kääntöpaikalle, on noussut Airakselan Erämiesten rakentama komea tulipaikka. Omat polttopuut mukaan.
- Näkötornin ylläpidosta vastaa: Airakselan kyläyhdistys ry, www.airaksela.fi

PÖRÖNMÄEN NÄKÖTORNI

Pörönmäki, Pöröntie 72100 Karttula

- Pörönmäen näkötorni sijaitsee Pörönmäen luonnonsuojelualueella.
- Tornin korkeus on 17m.
- Ylläpito maaomaisuudenhallintapalvelut@kuopio.fi, p. 0800 918 511.

SOURUN ÄÄNITORNI

Souruntie 100, 71570 Syvänniemi

- Sourun äänitorni on 4m korkea.
- Tornissa voit kuulla vanhan rautaruukin tehtaan ääniä.
- Sourun metsäinen alue on mielenkiintoinen seikkailumetsä mennä vaikkapa rauhoittumaan tai lasten kanssa seikkailemaan.
- Kunnossapito Syvänniemen Kyläyhdistys ry, syvanniemen.kylayhdistys@gmail.com, p. 044 244 8935 (ei tekstiviestiä)

AUTUAANKANNAS JA LINTUNIEMI:

Autuaanlammen virkistyskalastuspaikka (Autuaanlammentie 40, Karttula)

Autuaanlampi ympäristöineen on luonnonkaunis ja monipuolinen virkistys- ja ulkotapahtumien pitopaikka. Alue on kaikkien vapaasti ja yhteisesti käytettävissä. Se on tarkoitettu ainoastaan päiväkävijöille, ei yöpymiseen. Lammen rannalla on avokota n. 50 hengelle, rantalentopallokenttä, laituri, pitkospuita ja onkilaitureita kiertämässä lampea sekä kuivakäymälät, puukatos/kalanperkuupaikka ja kompostori.

AUTUAANKANNAS

Autuaankannas on Virmasveden ja viereisen Autuaanlammen muodostama kapeikko, jota pitkin kulkee Karttulan ja Suonenjoen välinen tie nro 548. Pysäköintipaikalta on kaunis näköala Virmasvedelle.

Kannaksella on kesäaikaan toimiva kioski. Kioskin takana on uimaranta ja veneenlaskuluiska yleiseen käyttöön. Autoille ja venetrailerille on varattu P-paikka. Rannan murskealue on tarkoitettu pelastustieksi järvelle.

Autuaanlammen alue on tien toisella puolella lyhyen kävelyn päässä.

LINTUNIEMEN LUONNONSUOJELUALUE

Lintuniemi on n. 2 km pitkä Virmasveteen ulottuva kapea harjuniemi, joka on luonnonsuojelualueena. Autuaankannaksen pysäköintipaikan ja laivalaiturin vierestä lähtee niemen kärkeen polku, joka on paikoin vaikeakulkuinen kivien ja kaatuneiden puiden takia, mutta ne voi kiertää. Eksymisen vaaraa ei ole, koska takaisin on tultava niemenkärjestä samaa polkua.

Luonnonsuojelualueen pinta-ala on n. 9,5 ha. Sen puusto on pääosin vanhaa männikköä, myös komeita keloja. Luonnonsuojelualueella on tulenteko ja leiriytymiskielto.

www.autuaanlampi.fi
facebook Autuaankannaksen kioski

VENEILY, KALASTUS JA METSÄSTYS

KARTTULANLAHDEN VENESATAMA

Kirkkotie, 72100 Karttula

- Vierasvenelaituri, veneiden laskupaikka, vesipiste, wc, jätepiste, matonpesupaikka, Karttulan keskustaan noin 500 m. Venereitin syväys 1,5 m.

SYVÄNNIEMEN VENESATAMA

Keihäskoskentie 150, 71570 Syvänniemi

- 2 vierasvenepaikkaa, veneiden laskupaikka, päivittäistavarakauppa ja asiamiesmatkahuolto noin 400 m. Reitin syväys 1,0 m.

MUUT VENEENLASKUPAIKAT

Saittajärven veneenlaskupaikka sijaitsee järven kaakkoispäässä. Ilopurontieltä käännytään Saittalehdontielle, josta ajetaan suoraan rantaan. P-paikka on 100m ennen rantaa. Tilaa on venetrailerille.

Veneenlaskupaikkoja on myös Kangas-Pettäisellä ja Pienellä-Talluksella. Tiedot löytyvät osakaskunnan nettisivuilta. *www.rasvankivirmasvesi.fi*

VENEPAIKKOJEN VUOKRAUS

Valtuustovirastotalo Suokatu 42,
70100 Kuopio
p. 0800 918 511, kaupunkiymparisto@kuopio.fi

AUTUAANLAMMEN VIRKISTYSKALASTUSPAIKKA

Autuaanlammentie 40, 72100 Karttula
www.autuaanlampi.fi

KALASTUSLUVAT

Rasvanki-Virmasveden osakaskunta
Rasvanki-Virmasveden pyydysmerkkejä myyvät Tervon K-kauppa, Suonenjoen Teboil, Karttulan Lankku Pupi, Syvänniemen kauppa ja netissä Kalakortti.com.

Mökkikatiskan saa heittää järveen reilulla 11 eurolla ja verkonkin alle 15 eurolla. Lupahinnat ja vesialueen kartan löydät nettisivulta: www.rasvankivirmasvesi.fi

Airakselan osakaskunta
Kalastusluvat ja -merkit ostettavissa:
Jorma Konttinen, p. 040 0326663
Kimmo Koivisto, p. 044 0138877
Mikko Airaksinen, p. 050 505173943
Veijo Kärki, p. 040 0676136

KARTTULAN RIISTANHOITO-YHDISTYS

Riistanhoitoyhdistyksen alueella toimii paikallisesti 14 seuraa/seuruetta. Riistahoitoyhdistys tukee paikallisia seuroja niiden toiminnassa sekä järjestää toimintaa alueella olevien seurojen jäsenistölle. Alla olevasta osoitteesta löytyy lisätietoa seuroista, metsästyksestä ja riistanhoidosta kiinnostuneille: *karttulanrhy.yhdistysavain.fi*

RUOTTEEN AMPUMARATA

Sankarikuja 26, Karttula
- Lisätietoja: karttulanampujat.yhdistysavain.fi

URHEILUVÄLINEIDEN VUOKRAUS

SYVÄNNIEMEN SEIKKAILU OSK

- Avokanootit, maastopyörät, perinnepyörät, lumikengät.
seikkailu.syvanniemi@gmail.com
www.syvanniemiseikkailu.com

KARTTULAN YRITTÄJÄKERHO RY

- 2 kpl Hydro-Force Oceana SUP-lautoja.
info@karttulanyrittajakerho.fi
www.karttulanyrittajakerho.fi

RISTEILYT

SYNNE-LAUTTA RISTEILYT

Synne -järvilautta on loistava vaihtoehto vesillä liikkumiseen. Se sopii kalastukseen, kokouksiin, polttari- ja virkistyspäivän ohjelmaksi...
seikkailu.syvanniemi@gmail.com
www.syvanniemiseikkailu.com

OHJELMAPALVELUT

KALAOPAS FINLAND
kalaopasfinland@gmail.com
www.kalaopas.fi
p. 045 644 8333
- Kalastuspaketit.
- Räätälöidyt ratkaisut.
- Esteettömät kalaopaspalvelut.
- Kalaopaspalvelut erityisryhmille.

SYVÄNNIEMI SEIKKAILU OSK
www.syvanniemiseikkailu.com/risteilyt-ja-jarviretket/, p. 044 520 4848 (ei tekstiviestiä)
- Järviretkiä esteettömällä Synne-lautalla.
- Lähdöt Syvänniemen satamasta tai sopimuksen mukaan.
- Kanoottien, maastopyörien ja lumikenkien vuokraus
- TYHY - ohjelmat.

HERMANNITALO, TAPAHTUMA- JA KULTTUURIKESKUS HERMANNI RY
p. 045 7831 3034 (ei tekstiviestiä)
www.hermannitalo.fi
- Aikuisten jumppaa, lasten liikuntaa ja muuta kylätoimintaa.
- Taloa vuokrataan tapahtuma- ja juhlakäyttöön.
- Juhlasalissa tilat 130 henkilölle.
- Teatterisali, nouseva katsomo 290 henkilölle, äänentoisto ja näyttämövalot.
- Yläkerrassa upea tila kesäkäyttöön, ”latotanssitila”.
- Lähellä olevalla ranta-alueella uimaranta sekä hyvät liikunta- ja leikkipuistot.

AIRAKSELAN SEURANTALO
Airakselantie 591, 71490 Airaksela
kaisa.poutanen@airaksela.fi tai
p. 040 540 3326. *www.airaksela.fi*
- Juhlasali yli 100 hengelle.
- Nouseva näyttämö ja pienempi liikuteltava esiintymislava.
- Suurtalouskeittiö, ruokailuastiasto 150 hengelle.

MAJOITUSPALVELUT

ALATALON LOMAMÖKIT
Airakselantie 1173, 71490 Airaksela
- Lomamökkien vuokrausta, käsityökursseja.
p. 040 595 6040
www.alatalonlomamokit.fi

ANNILA / ANNI HUTTUNEN & PEKKA HUTTUNEN
- Lomamökkien vuokraus.
p. 044 383 1541
www.loma-asunto-karttula.fi

HELMINIEMEN LOMAMÖKKI
Huttunen Iiris
p. 050 541 2620, 017 383 1488

KIVELÄN LOMAMÖKIT
Airaksela
p. 0400 676 136
www.veijokarki.com

MARJAKARTANO HUSSOLA
Salmelantie 83, 72100 Karttula
p. 044 5475 158, p. 044 0990 960
www.marjakartanohussola.fi

RISSALAN MARJATILA
Rissalantie 80, 71570 Syvänniemi
- Maatilamajoitus, vadelma, mesimarja.
p. 0400 272 590
www.rissala.fi

VILLEN MÖKKILOMA
p. 040 508 8563
www.villenmokkiloma.net

VIRTALAN LOMAMÖKIT
p. 017 383 1302, 040 770 5338



Tämä esite kertoo Karttulassa ja sen kylillä olevista harrastusmahdollisuuksista. Vapaa-ajalla voit tutustua luontoon monissa eri kohteissa, käydä istumassa laavulla tai bongata lintuja torinista.

Löydä itsellesi mukavaa tekemistä niin kesällä kuin talvella.

Esitteen mahdollistajana ja ideoijana on Karttulan pitäjäraati. Sen tehtävänä on edistää alueen asukkaiden osallistumis- ja vaikuttamismahdollisuuksia sekä alueen kehittymistä. Pitäjäraati tarjoaa alueen asukkaille väylän kehittää alueensa palveluita, demokratiaa ja yrittäjyyttä.

www.karttula.com
www.airaksela.fi
www.syvanniemi.fi
www.kartttulanyrittajakerho.fi
www.pihkainmaki.net
www.riuttala.fi

Lue lisää:
www.karttula.com

Ota yhteyttä:
Karttulan pitäjäraati:
karttulanraati@gmail.com

KARTTULA
Meillä on juuret & tulevaisuus

Esitteen julkaisija: Karttulan Pitäjäraati
Graafinen suunnittelu ja taitto: Hanna Valkonen, UniikkiTarina
Paino: Offsetpaino Tuovinen, Kuopio 2024